



LIMA

APUNTES HISTÓRICOS,
DESCRÍPTIVOS, ESTADÍSTICOS
Y DE COSTUMBRES.

POR

MANUEL A. FUENTES.

MIEMBRO DE VARIAS SOCIEDADES CIENTÍFICAS

PARIS

LIBRERIA

de Firmin Didot hermanos, hijos y C.^a

Calle Jacob n.º 56.

1867.

514497

Imp. Lemercier & C.^o Paris



LIMA.


APUNTES HISTÓRICOS, ESTADÍSTICOS,
ADMINISTRATIVOS,
COMERCIALES Y DE COSTUMBRES.



Lasnier lith


Imp. Lemercier & C^o. r. de Seine 57 Paris.

Manuel A. Suintes



Vista de Lima, tomada de la torre de Santo Domingo.


base, está apoyado en el rio que la divide en dos partes : la una alta, y la otra baja, llamada antiguamente el *Arrabal de San Lázaro*.



Vista del Arrabal de San Lázaro.

El plano tiene de largo dos tercios de legua, y su mayor ancho es de dos quintos de legua.

La extension primitiva de Lima fué de veintidos cuadradas entre Oriente y Occidente, y catorce de Norte á Sur. En el dia, esa extension es de 13.343,680 varas castellanas cuadradas; de estas, 2.438,000 están ocupadas por huertas y muladares, en la parte alta; 126,150, por plazas y plazuelas; 674,552, por iglesias y conventos; 2.412,320, por huertas, en la parte baja; quedando 7.692,658, para




Vista de Lima, tomada del Arco del Puente.

habitaciones. Toda la parte alta está rodeada de sólidas murallas construidas en 1683, siendo Virey del Perú, el Duque de la Palata.

Situacion geográfica y topográfica. — La ciudad está á los $12^{\circ} 2' 51''$ de latitud austral : $70^{\circ} 50' 51''$ de longitud al meridiano de Cádiz. Esta longitud calculada de otros meridianos es : de la Isla de Leon, $70^{\circ} 38' 38''$ occidental; del observatorio de Greenwich, $76^{\circ} 51' 30''$ occidental; de él de Paris, $76^{\circ} 20' 12''$.

Su situacion es austro-occidental, pues por el Oriente y por el Norte la abrigan los cerros, quedando abierta á los vientos, al Sur y al Occidente.



Rivière, del.

Puerto del Callao.

Imp. Godard, a du Jardinnet, 18, Paris.